



REPUBLIKA HRVATSKA
SPLITSKO-DALMATINSKA ŽUPANIJA
GRAD SUPETAR
GRADONAČELNICA

KLASA: 342-21/23-01/11
URBROJ: 2181-11-02-1-23-1
Supetar, 27. rujna 2023. godine

Temeljem odredbe članka 39. Zakona o pomorskom dobru i morskim lukama (»Narodne novine«, br. 83/23.) te na temelju članka 46. Statuta Grada Supetra (»Službeni glasnik Grada Supetra«, br. 09/09., 04/13., 03/14., 19/15. i 04/21.) gradonačelnica donosi

**PRIJEDLOG PLANA UPRAVLJANJA POMORSKIM DOBROM NA PODRUČJU
GRADA SUPETRA ZA RAZDOBLJE OD 2024. DO 2028. GODINE**

I. TEMELJNE ODREDBE

Članak 1.

Plan upravljanja pomorskim dobrom na području Grada Supetra za razdoblje 2024. – 2028. godine (dalje u tekstu: Plan upravljanja pomorskim dobrom) uređuje poslove redovnog upravljanja pomorskim dobrom na području Grada Supetra za propisano razdoblje.

Jedinica lokalne samouprave redovito upravlja pomorskim dobrom na njezinom području i održava ga u općoj upotrebi sukladno Planu upravljanja pomorskim dobrom.

Članak 2.

Sukladno članku 37. stavak 1. Zakona o pomorskom dobru i morskim lukama (»Narodne novine«, br. 83/23., dalje u tekstu: Zakon) poslovi redovnog upravljanja pomorskim dobrom uključuju:

- redovno održavanje i unaprjeđivanje pomorskog dobra u općoj uporabi;
- brigu o zaštiti i osiguravanju opće upotrebe pomorskog dobra;
- gradnju građevina i izvođenje zahvata u prostoru pomorskog dobra koji se prema posebnim propisima kojima se uređuje građenje ne smatraju građenjem, a ostaju u općoj uporabi;
- nadzor nad pomorskim dobrom u općoj uporabi;
- davanje dozvola na pomorskom dobru;
- unos podataka o dozvolama na pomorskom dobru u Jedinostvenu nacionalnu bazu podataka pomorskog dobra Republike Hrvatske;
- nadzor nad ovlaštenicima dozvola na pomorskom dobru radi osiguranja da pomorsko dobro koriste u opsegu i granicama utvrđenim u dozvoli na pomorskom dobru i
- održavanje reda na pomorskom dobru u općoj upotrebi.

Članak 3.

Sve fizičke i pravne osobe koje koriste pomorsko dobro, građevine i druge objekte na pomorskom dobru koji su trajno povezani s pomorskim dobrom moraju iste koristiti na način da ne isključuju niti ograničuju opću upotrebu pomorskog dobra, odnosno, moraju omogućiti da svatko ima pravo služiti se pomorskim dobrom sukladno njegovoj prirodi i namjeni.

II. PLANIRANE AKTIVNOSTI NA POMORSKOM DOBRU, PRIORITETI NJIHOVE REALIZACIJE I IZVORI SREDSTAVA ZA NJIHOVU REALIZACIJU, PLAN ODRŽAVANJA, DOHRANJIVANJA PLAŽA I GRADNJE NA POMORSKOM DOBRU, SREDSTVA ZA UKLANJANJE NEZAKONITO IZGRAĐENIH GRAĐEVINA I ZAHVATA U PROSTORU KOJI SE PREMA PROPISIMA KOJIMA SE UREĐUJE GRAĐENJE NE SMATRAJU GRAĐENJEM

Članak 4.

Sredstva za redovno upravljanje pomorskim dobrom osiguravaju se od:

- Sredstva od naknada za koncesije;
- Sredstava od naknada za dozvole na pomorskom dobru;
- Sredstva od naknade koju za upotrebu pomorskog dobra plaćaju vlasnici brodica i jahti upisanih u očevidnik brodica, odnosno upisnik jahti;
- Sredstva koja se osiguravaju u proračunu Splitsko-dalmatinske županije i Grada Supetra, za pomorsko dobro na njihovom području;
- Sredstva od novčanih kazni naplaćenih za prekršaje propisane odlukom o redu na pomorskom dobru.

Članak 5.

Grad Supetar u periodu od 2024. do 2028. godine planira aktivnosti na pomorskom dobru kako slijedi:

PLANIRANA AKTIVNOST	MIKROLOKACIJA ULAGANJA	PLANIRANI IZNOS U EURIMA
PLAŽE NA PODRUČJU K.O. SUPETAR		
Čišćenje i tekuće održavanje plaža	Vela luka kamenita obala zapad, Vela luka pješčani dio uvale, Vela luka betonska plaža do mosta, Vela luka šljunčana plaža, Vela luka šljunčana plaža od ulaza Bili rat do dasaka i Tri mosta (Bili rat) travnata plaža, Daske tri mosta, Šljunčana plaža između II i III mosta, Šljunčana plaža između I i II mosta, Punta sv. Nikola, Banj betonska plaža (sjever pod groblje), Banj šljunčana plaža (centralni dio uvale), Banj betonski dio, Banj šljunčana plaža između daske i koncesije Beny, Vlačica, Acapulco, Vrilo, od Vrila do Prve vale, plaža Prva vala, od Prve vale do Malačnice, od Malačnice do Babin laza i Babin laz plaža,	140.000,00 €
Nabava komunalne i zaštitne opreme na plažama	Vela luka pješčani dio uvale, Vela luka betonska plaža do mosta, Vela luka šljunčana plaža, Vela luka šljunčana plaža od ulaza Bili rat do dasaka i Tri mosta (Bili rat) travnata plaža, Šljunčana plaža između II i III mosta, Šljunčana plaža između I i II mosta, Banj betonska plaža (sjever pod groblje), Banj šljunčana plaža (centralni dio uvale), Banj betonski dio, Banj šljunčana plaža između daske i koncesije Beny, Vlačica, Acapulco, Vrilo, od Vrila do Prve vale, plaža Prva vala, Babin laz plaža,	56.000,00 €

Dohranjivanje plaža	Vela luka šljunčana plaža, Plaža Bili rat, Šljunčana plaža između II i III mosta, Šljunčana plaža između I i II mosta, Vlačica, Acapulco i Vrilo (predviđa se dohranjivanje 3 puta u narednom petogodišnjem razdoblju)	127.500,00 €
Ravnanje plaža		102.000,00 €
Najam ekoloških WC-kabina	Plaže Vela luka, Tri mosta, Banj, Vlačica, Acapulco, Prva vala i Babin laz	24.000,00 €
Uređenje protuklizne obrade na rampi za OSI	Mul na istočnoj strani plaže Vrilo	28.200,00 €
Uređenje dotrajale gornje površine betonskog sunčališta; zamjena postojećih i postava novih tuševa; uređenje pristupa za OSI	Plaža Vela luka	185.000,00 €
Zamjena postojećih dotrajalih drvenih dasaka s dijelom pod konstrukcije	Tri mosta	63.000,00 €
Uređenje rampe za prilaz osoba s posebnim potrebama	Prvi mostić plaže Vlačica	2.500,00 €
Izrada i ugradnja skulpture „Periske“	Prvi mostić od Vlačice prema Banju	18.000,00 €
Uklanjanje bespravno izgrađenih građevina i zahvata u prostoru	Prva vala	500,00 €
PLAŽE NA PODRUČJU K.O. SPLITSKA		
Čišćenje i tekuće održavanje plaža	Obalni pojas od Uvale Lučice do Babin laza, obalni pojas od Male Lučice do Lučice, od punte Zastupa do Lučice, SZ strana do punte Zastupa, šljunčana plaža Zastup, pojas „Škripske plaže“, obalni pojas luka -Zastup II, plaža Bok, plaža istočno od Punte, obalni pojas od Gabrove prema Splitskoj, Gabrova	75.000,00 €
Nabava komunalne i zaštitne opreme na plažama	šljunčana plaža Zastup, Babin laz (istočno od potoka koji pripada Splitskoj)	7.500,00 €
Dohranjivanje plaža	šljunčana plaža Zastup, Babin laz (istočno od potoka koji pripada Splitskoj) ; predviđa se dohranjivanje tri puta u narednom petogodišnjem razdoblju	22.000,00 €
Ravnanje plaža	šljunčana plaža Zastup, Babin laz (istočno od potoka koji pripada Splitskoj)	17.500,00 €

Najam ekoloških WC-kabina	šljunčana plaža Zastup, plaža Bok	4.000,00 €
Postava tampona	Plaža Zastup	22.500,00 €
Uređenje dotrajale površine sunčališta	Plaža Bok	46.000,00 €
Uklanjanje bespravno izgrađenih građevina i zahvata u prostoru	Od plaže Bok prema Puntici te od Punte prema Gabrovi	24.000,00 €
PLAŽE NA PODRUČJU K.O. MIRCA		
Čišćenje i tekuće održavanje plaža	Obalni pojas zapadno od potoka Vele Njive do granice sa k.o. Sutivan, obalni pojas od Gumanca do potoka Vele njive, plaža Gumanca, šljunčana plaža „pod Uljaru“, plaža „Plitka Punta“, plaža Mutnik, obalni pojas „Zazubić“, obalni pojas Zazubić – Mala Luka, plaža Mala Luka	53.500,00 €
Nabava komunalne i zaštitne opreme na plažama	plaža „Plitka Punta“, plaža Mutnik,	7.000,00 €
Dohranjivanje plaža	plaža „Plitka Punta“, plaža Mutnik, Gumanca predviđa se dohranjivanje tri puta u narednom petogodišnjem razdoblju	30.000,00 €
Ravnanje plaža	plaža „Plitka Punta“, plaža Mutnik, plaža Gumanca	28.000,00 €
Najam ekoloških WC-kabina	plaža Gumanca, plaža Mutnik	4.000,00 €
Uklanjanje bespravno izgrađenih građevina i zahvata u prostoru	Obalni pojas zapadno od potoka Vele Njive i Mutnik	3.000,00 €

III. PLAN DAVANJA DOZVOLA NA POMORSKOM DOBRU

Članak 6.

Djelatnosti koje se mogu obavljati na pomorskom dobru na području Grada Supetra su:

- iznajmljivanje sredstava** (brodica na motorni pogon, jedrilica i brodica na vesla, skuter sredstvo za vuču – banana, tuba, guma, skije, padobran i sl., daska za jedrenje, sandolina, padalina, pribor i oprema za ronjenje i kupanje);
- ugostiteljstvo i trgovina** (kiosk, prikolica, montažni objekt do 12 m², pripadajuća terasa objekta, štand – rukotvorine, igračke, suveniri i sl., ambulatna prodaja – škrinja, aparati za sladoled i sl.;
- komercijalno-rekreacijski sadržaji** (jumping, aqua park, zabavni sadržaji, suncobrani, ležaljke, kulturne, komercijalne, zabavne i športske priredbe, snimanje komercijalnog programa, reklamiranje, slikanje, fotografiranje), štand za masažu i sl. djelatnosti;
- obuka jedrenja, veslanja i sl.** (registrirani brod/brodica);
- obuka plivanja**
- organizacija ronilačkih izleta/obuka ronilaca** (brodica/brod)

Sve količine sredstava za iznajmljivanje izražavaju se sukladno obračunskoj jedinici određenoj u Prilogu 1B i 1C, Tablici 2. i 3 Uredbe o postupku davanja dozvola na pomorskom dobru odnosno koncesijskog odobrenja na pomorskom dobru (»Narodne novine«, br. 36/04., 63/08., 133/13. i 63/14.).

Mikrolokacije za obavljanje djelatnosti

Članak 7.

1. Djelatnosti iznajmljivanja sredstava ovoga Plana mogu se obavljati na mikrolokacijama kako slijedi:

SREDSTVO	MIKROLOKACIJA (opisno, kat. čest.)	kol	ROK	cijena u €/kn
A) Brodica na motorni pogon	1. Uvala Mutnik (na obali, sjeverno od k.č. br. 2/1 sve k.o. Mirca)	10 m ¹	od 2 do 5 god.	33,18 /250,00 / m ¹
	2. Plitka punta - Mirca (nasuta obala sjeverno od k.č. br. 160 k.o. Mirca)	10 m ¹	od 2 do 5 god.	33,18 /250,00 / m ¹

Labela: BMP	3. Uvala Vrilo (istočno od betonskog mosta na k.č. br. 2003 k.o. Supetar)	10 m1	od 2 do 5 god.	46,45/350,00 / m1
	4. Uvala Babin laz (k.č. br. 1414/1 k.o. Splitska)	10 m1	od 2 do 5 god.	39,82/300,00 / m1
B) Jadrilica, brodica na vesla Labela: BiJ	1. Uvala Mutnik (nasuta obala sjeveroistočno od k.č. br. 47 k.o. Mirca)	2 kom	od 2 do 5 god.	19,9 /150,00 m1
	2. Plitka punta - Mirca (nasuta obala sjeverno od k.č. br. 160 k.o. Mirca)	2 kom	od 2 do 5 god.	19,9 /150,00 m1
	3. Uvala Vrilo (istočno od betonskog mosta na k.č. br. 2003 k.o. Supetar)	2 kom	od 2 do 5 god.	33,18 /250,00 m1
	4. Uvala Babin laz (k.č. br. 20160 k.o. Supetar) (po DOF karti)	2 kom	od 2 do 5 god.	33,18 /250,00 m1
SREDSTVO	MIKROLOKACIJA (opisno, kat. čest.)	kol	ROK	cijena u €/kn
C) Skuter/dječji skuter Labela: DJS	1. Uvala Acapulco - dječji skuter (zapadno od istezališta i sjeverno od k.č. br. 2003 k.o. Supetar)	2 plovila	od 2 do 5 god.	398,17/3.000,00 po plovilu
D) Sredstvo za vuču s opremom Labela: SzV	1. Uvala Vela luka –predio Tri mosta (istočno od Bilog rata (na k.č. br. 2115 k.o. Supetar)	Max 300 kW	od 2 do 5 god.	6,64/50,00 po kW
	2. Uvala Vela luka – predio Tri mosta (zapadno od I. mosta (na k.č. br. 2115 k.o. Supetar)	Max 300 kW	od 2 do 5 god.	6,64/50,00 po kW
E) Daska za jedrenje, sandolina, pedalina i sl. Labela: DSP	1. Uvala Mutnik (nasuta obala sjeveroistočno od k.č. br. 47 k.o. Mirca)	5 kom	od 2 do 5 god.	53,09/400,00/kom
	2. Plitka punta - Mirca (nasuta obala sjeverno od k.č. br. 160 k.o. Mirca)	4 kom	od 2 do 5 god.	53,09/400,00/kom
	3. Uvala Vrilo (k.č. br. 2003 k.o. Supetar)	4 kom	od 2 do 5 god.	66,36/500,00/kom
	4. Uvala Babin laz (k.č. br. 20160 k.o. Supetar) (po DOF karti)	4 kom	od 2 do 5 god.	66,36/500,00/kom
	5. Uvala Vela luka – istočni dio uvale (sjeverno od košarkaškog igrališta na k.č. br. 920/1)	10 komada	od 2 do 5 god.	66,36/500,00/kom
	6. Uvala Vela luka – predio Tri mosta, središnji dio Bilog rata sa pristupom moru na sjeveroistočnom dijelu Bilog rata (na k.č. br. 2115 k.o. Supetar)	20 komada	od 2 do 5 god.	66,36/500,00/kom
	7. Uvala Vela luka – predio Tri mosta, neposredno zapadno od II. mosta (k.č. br. 2115 k.o. Supetar)	10 komada	od 2 do 5 god.	66,36/500,00/kom
	8. Uvala Babin Laz na sjevernom kamenitom djelu k.č. br. 1816 k.o. Supetar	4 kom	od 2 do 5 god.	66,36/500,00/kom
	9. Uvala Banj – predio „Daske“ na šljunčanom dijelu plaže, na dijelu č.z.br 967/2, k.o. Supetar . Sjeverno od šetnice i č.z. 872 k.o. Supetar	6 komada	od 2 do 5 god.	66,36/500,00/kom
	10. Uvala Banj – predio pod groblje, na šljunčanom dijelu plaže južno od betoniranog dijelu plaže, smješteno na sjeverozapadnom dijelu č. z. 867/3, a južno od šetnice i č.z. 2093/3.	13 komada	od 2 do 5 god.	66,36/500,00/kom
	11. Vlačica, istočno od mula na 867/1 k.o. Supetar	10 komada	od 2 do 5 god.	66,36/500,00/kom
F) Podmornica	* Nema predviđenih lokacija			
G) Skuter Labela: SK	1. Uvala Vela luka – predio Tri mosta, neposredno istočno od II. mosta (na k.č. br. 2115 k.o. Supetar)	7 kom	od 2 do 5 god.	796,34/6.000,00 /kom
	2. Uvala Vela luka –predio Tri mosta (istočno od Bilog rata (na k.č. br. 2115 k.o. Supetar)	5 kom	od 2 do 5 god.	796,34/6.000,00 /kom

2. Djelatnosti ugostiteljstva i turizma ovoga Plana mogu se obavljati na mikrolokacijama kako slijedi:

SREDSTVO	MIKROLOKACIJA (opisno, kat. čest.)	kol	ROK	cijena u €/kn
H) Kiosk, prikolice, montažni objekti do 12 m² i sl. Labela: K	1. Uvala Mutnik (sjeverno od čest. zem. 17/1 k.o. Mirca)	paušal	od 2 do 5 god.	1.194,50/9.000,00/god.
	2. Gumanca - Mirca (nasuta obala sjeverno od k.č. br. 160 k.o. Mirca) ISTOČNI KIOSK	paušal	od 2 do 5 god.	1.194,50/9.000,00/god.
	3. Acapulco (središnji dio k.č. br. 2003 k.o. Supetar)	paušal	od 2 do 5 god.	1.990,84/15.000,0/god.
	4. Uvala Zastup (središnji dio k.č. br. 1414/1 k.o. Splitska)	paušal	od 2 do 5 god.	1.592,67/12.000,0/god.
	6. Uvala Vela luka – predio Tri mosta, središnji dio Bilog rata (na k.č. br. 2115 k.o. Supetar)	paušal	od 2 do 5 god.	1.990,84/15.000,0/god.

	7. Uvala Vela luka – predio Tri mosta, istočni dio Bilog rata neposredno do podašćanog dijela (na k.č. br. 2115 k.o. Supetar)	paušal	od 2 do 5 god.	1.990,84/15.000,0/god.
	8. Acapulco (središnji dio k.č. br. 2003 k.o. Supetar)	paušal	od 2 do 5 god.	1.990,84/15.000,0/god.
	9. Gumanca - Mirca (nasuta obala sjeverno od k.č. br. 160 k.o. Mirca) ZAPADNI KIOSK	paušal	od 2 do 5 god.	1.194,50/9.000,00/god.
	10. Uvala Vela luka – predio Tri mosta, na šetnici jugozapadno od II mosta (na k.č. br. 2115 k.o. Supetar), maksimalna površina kioska je 11 m2 dimenzija 5,0 x 2,20 m2	paušal	od 2 do 5 god.	1.990,84/15.000,0/god.
SREDSTVO	MIKROLOKACIJA (opisno, kat. čest.)	kol	ROK	cijena u €/kn
I) Pripadajuća terasa objekta (dodjeljuje se samo uz odobreni objekt, a konačna površina se određuje pojedinačno prema zahtjevu, odnosno ambijentalnoj vrijednosti i veličini mikrolokacije) Labela:UT	1. Uvala Mutnik (k.č. br. 1316 i 17/2 sve k.o. Mirca)	50 m2	od 2 do 5 god.	39,82/300,00/m2
	2. Gumanca - Mirca (nasuta obala sjeverno od k.č. br. 160 k.o. Mirca)	155 m2	od 2 do 5 god.	39,82/300,00/m2
	3. Acapulco (središnji dio k.č. br. 2003 k.o. Supetar)	104 m2	od 2 do 5 god.	79,63/600,00/m2
	4. Uvala Zastup (središnji dio k.č. br. 1414/1 k.o. Splitska)	30 m2	od 2 do 5 god.	400,00/m2
	5. Uvala Vela luka – predio Tri mosta, središnji dio Bilog rata (na k.č. br. 2115 k.o. Supetar)	20 m2	od 2 do 5 god.	79,63/600,00/m2
	6. Uvala Vela luka –predio Groblje, istočni dio, na početnom dijelu Prvog mosta (na k.č. br. 2115 k.o. Supetar)	300 m2	od 2 do 5 god.	79,63/600,00/m2
	7. Uvala Vela luka – predio Tri mosta, na šetnici neposredno jugozapadno od kioska H K10 (na k.č. br. 2115 k.o. Supetar)	3 m2	od 2 do 5 god.	79,63/600,00/m2
	8. Uvala Vela luka – predio Tri mosta; na dijelu kat. čest. zem. 2115 k.o. Supetar i to na središnjem dijelu kamenom popločane šetnice između II. i III. mosta, sjeverno od ugostiteljskog objekta „FOODICA“ u kojem se obavlja ugostiteljska djelatnosti, odnosno neposredno sjeverno uz potporni kameni zid čest. zem. 912/3 k.o. Supetar i to u širini od 2,50 m i u dužini od cca 23,00 m, odnosno u širini ugostiteljske terase na dijelu 912/3 k.o. Supetar.	57,50 m2	od 2 do 5 god.	79,63/600,00/m2
	9. Uvala Vela luka – predio Tri mosta; na dijelu kat. čest. zem. 2115 k.o. Supetar. Smještena južno od Trećeg mosta, neposredno istočno od uzdignute betonske šetnice i neposredno zapadno od stepenica pristupnog puta za objekt „SPACE FUN“	18,00	od 2 do 5 god.	79,63/600,00/m2
	10. Uvala Vela luka – predio Tri mosta na dijelu čest. zem. 2115 k.o. Supetar, neposredno istočno od korijena Drugog mosta i sjeverno od čest. zem. 911/3 na betonskom platou popločanog kamenim pločama i sa drvenom zaštitom od sunca.	48,00	od 2 do 5 god.	79,63/600,00/m2
	11. Uvala Banj – predio pod groblje na betonskom dijelu plaže, omeđeno šetnicom (č.z. 867/3) sa sjeverne strane i mulom (č.z. 867/4) sa istočne strane. U lokaciju je uključena drvena zaštita od sunca i betonirana obala površine do 30m2. (Zaštita od sunca čini cjelinu sa ambulantom prodajom AMP K 7, max dim. 4,55x2,65m)	30,00	od 2 do 5 god.	79,63/600,00/m2
J) Štand (rukotvorine, igračke, suvenir i sl.) Labela:ŠT	1. Acapulco (središnji dio k.č. br. 2003 k.o. Supetar)	paušal	od 2 do 5 god.	796,34/6.000,00
	2. Uvala Vela luka – predio Tri mosta na dijelu čest. zem. 2115 k.o. Supetar, između I. i II. mosta na betonskom platou popločanog kamenim pločama.. Prvi brojano iz smjera istoka	paušal	od 2 do 5 god.	796,34/6.000,00
	3. Uvala Vela luka – predio Tri mosta na dijelu čest. zem. 2115 k.o. Supetar, između I. i II. mosta na betonskom platou popločanog kamenim pločama.. Drugi brojano iz smjera istoka	paušal	od 2 do 5 god.	796,34/6.000,00
	4. Uvala Vela luka – predio Tri mosta na dijelu čest. zem. 2115 k.o. Supetar, na betonskom platou smještenog zapadno od II. mosta.	paušal	od 2 do 5 god.	796,34/6.000,00
K) Ambulantna prodaja (škrinja, aparati za sladoled i sl.) Labela:AMP	1. Uvala Mutnik (k.č. br. 1316 i 17/2 sve k.o. Mirca)	paušal	od 2 do 5 god.	398,17/3.000,00
	2. Plaža Vlačica (k.č. br. 868/1 k.o. Supetar)	paušal	od 2 do 5 god.	796,34/6.000,00
	3. U dnu uvale, na nasutom dijelu u jugoistočnom dijelu č. zem 920/1 k.o. Supetar	paušal	od 2 do 5 god.	796,34/6.000,00

SREDSTVO	MIKROLOKACIJA (opisno, kat. čest.)	kol	ROK	cijena u €/kn
K) Ambulantna prodaja (škrinja, aparati za sladoled i sl.) Labela: AMP	4. Gumonca, na nasutom dijelu obale sjeverno od čest. zem. 160 k.o. Mirca	paušal	od 2 do 5 god.	398,17/ 3.000,00
	5. Uvala Vela luka – predio Tri mosta, na šetnici jugoistočno od III mosta (na k.č. br. 2115 k.o. Supetar)	paušal	od 2 do 5 god.	796,34/ 6.000,00
	6. Uvala Banj – predio „Daske“, na dijelu č.z.br 2093/3, istočno od travnatog dijela plaže, a neposredno sjeverno od betonske šetnice.	paušal	od 2 do 5 god.	796,34/ 6.000,00
	7. Uvala Banj – predio pod groblje na betonskom dijelu plaže, omeđeno šetnicom (č.z. 867/3) sa sjeverne strane i mulom (č.z. 867/4) sa istočne strane. U lokaciju je uključena i drvena zaštita od sunca. (Zaštita od sunca čini cjelinu sa ugostiteljskom terasom UT I 11 , max dim. 4,55x2,65m)	paušal	od 2 do 5 god.	796,34/ 6.000,00
V) Pribor i oprema za ronjenje, kupanje i sl. Labela: RO	1. Uvala Zastup (središnji dio k.č. br. 1414/1 k.o. Splitska)	30 kom	od 2 do 5 god.	2,65/20,00 /kom/god
	2. Uvala Babin laz (k.č. br. 1817 k.o. Supetar)	30 kom	od 2 do 5 god.	3,98/30,00 /kom/god

NAPOMENA br.1: U članku 2. stavak 2. Pravilnika o jednostavnim i drugim građevinama i radovima („Narodne novine“, broj 112/2017, 34/18, 36/19, 98/19 i 31/20) je propisano:

„(2) Bez građevinske dozvole i glavnog projekta u skladu s odlukom nadležnog tijela jedinice lokalne samouprave prema propisima kojima se uređuje komunalno gospodarstvo na javnoj površini može se graditi:
1. Kiosk i druga građevina gotove konstrukcije tlocrtne površine do 15 m² u skladu s tipskim projektom za kojega je doneseno rješenje na temelju članka 77. Zakona o gradnji ili tehnička ocjena sukladno posebnom zakonu;“

NAPOMENA br.2: U članku 14. stavak 2. Zakona o ugostiteljskoj djelatnosti („Narodne novine“, broj 85/15, 121/16, 99/18, 25/19, 98/19, 32/20, 42/20 i 126/21) propisano je kako ugostiteljski objekti u kiosku, nepokretnom vozilu, na klupi, kolicima i sličnim napravama opremljenim za pružanje usluga ne mogu biti na udaljenosti manjoj od 100 m od postojećeg ugostiteljskog objekta u građevini ili poslovnom prostoru.

3. Djelatnosti komercijalno-rekreacijskog sadržaja ovog Plana mogu se obavljati na mikrolokacijama kako slijedi:

SREDSTVO	MIKROLOKACIJA (opisno, kat. čest.)	Kol	ROK	cijena u €/kn
L) Jumping	* Nema predviđenih lokacija			
M) Aqua park i drugi morski sadržaji Labela: AQP	1. Uvala Zastup (središnji dio k.č. br. 1414/1 k.o. Splitska)	Paušal/1 mjesto (do 300 m ²)	od 2 do 5 god.	929,06/ 7.000,00/ god.
	2. Uvala Babin laz (k.č. br. 1817 k.o. Supetar)	Paušal/1 mjesto (do 300 m ²)	od 2 do 5 god.	1.061,78/ 8.000,00/ god.
	3. Uvala Banj (južno od mula na k.č. br. 867/4 k.o. Supetar) sa pripadajućim metalnim skladištem na istočnom dijelu čest. zem 867/3 k.o. Supetar, površine do 9m ² (max dim. 3,00x3,00m) i s pripadajućom drvenom zaštitom od sunca površine do 13,20m ² (max dim. 3,30x4,00m) smještenom neposredno zapadno od mula na čest. ze. 867/4 k.o. Supetar. Sve navedeno čini tehnološku cjelinu.	Paušal/4 mjesta (do 300 m ² po mjestu)	od 2 do 5 god.	1.061,78/ 8.000,00/ god.
N) Zabavni sadržaji Labela: ZS	1. Uvala Vela luka - tri površine za sunčanje (baldahini) na kamenitoj obali na sjevernom dijelu k.č. br. 921 k.o. Supetar	3 kom	od 2 do 5 god.	199,08/ 1.500,00/ kom/god
	2. Uvala Vela luka - na k.č. br. 2115 k.o. Supetar, na travnatoj i šljunčanoj površini, omeđena ogradnim zidom ka jugu uz č.z.br. 916/2 i betoniranom šetnicom ka sa istoka	10 kom.	od 2 do 5 god.	199,08/ 1.500,00/ kom/god

SREDSTVO	MIKROLOKACIJA (opisno, kat. čest.)	Kol	ROK	cijena u €/kn
N) Zabavni sadržaji	3. Uvala Vela luka – središnji dio Bilog rata , sa svih strana omeđenog šetnicom (na k.č. br. 2115 k.o. Supetar)	2 kom.	od 2 do 5 god.	199,08/ 1.500,00/ kom/god

Labela: ZS	4. Uvala Babin laz - tri površine za sunčanje (baldahini) na kamenitoj dijelu obale na, istočni dio (k.č. br. dio 1816 k.o. Supetar)	3 kom	od 2 do 5 god.	199,08/ 1.500,00/ kom/god
O) Ležaljke i suncobrani	1. Uvala Mutnik (nasuta obala, omeđeno k.č. br. 1316 i 47 sve k.o. Mirca)	Lež. 20 kom. Sun. 20 kom.	od 2 do 5 god.	106,18/ 800,00 kn ukupno
	2. Gumonca - Mirca (nasuta obala sjeverno od k.č. br. 160 k.o. Mirca)	Lež. 20 kom. Sun. 20 kom.	od 2 do 5 god.	106,18/ 800,00 ukupno
	3. Vlačica (k.č. br. 867/1 k.o. Supetar)	Lež. 10 kom. Sun. 10 kom.	od 2 do 5 god.	106,18/ 800,00 ukupno
	4. Acapulco (nasuta obala, sjeverno od k.č. br. 2003 k.o. Supetar)	Lež. 30 kom. Sun. 30 kom.	od 2 do 5 god.	318,53/ 2.400,00 ukupno
	5. Vrilo (k.č. br. 2003 k.o. Supetar)	Lež. 30 kom. Sun. 30 kom.	od 2 do 5 god.	318,53/ 2.400,00 ukupno
	6. Uvala Zastup (središnji dio k.č. br. 1414/1 k.o. Splitska)	Lež. 30 kom. Sun. 15 kom.	od 2 do 5 god.	179,18/ 1.350,00 ukupno
	7. Uvala Babin laz na šljunčanom dijelu plaže (k.č. br. dio 1817/6 i dio 20160 k.o. Supetar)	Lež. 30 kom. Sun. 20 kom.	od 2 do 5 god.	716,70 / 5.400,00 kn ukupno
	8. Uvala Babin laz na kamenitom dijelu obale, sjeverni dio (k.č. br. dio 1816 k.o. Supetar)	Lež. 20 kom. Sun. 20 kom.	od 2 do 5 god.	212,36/ 1.600,00 kn ukupno
	9. Uvala Vela luka – betonirana plaža u središnjem istočnom dijelu plaže zapadno od k.č. br. 920/1 k.o. Supetar do mula	Lež. 20 kom. Sun. 0 kom	od 2 do 5 god.	106,18/ 800,00 ukupno
	10. Uvala Vela luka - istočni dio uvale (sjeverno od košarkaškog igrališta na k.č. br. 920/1	Lež. 110 kom. Sun. 30 kom.	od 2 do 5 god.	743,25/ 5.600,00 ukupno
	11. Uvala Vela luka, počev od južnog ugla č.z.br. 2115, preko Bilog rata do skala na šetnici koje su sjeverno od odbojkaškog igrališta	Lež. 155 kom. Sun. 56 kom.	od 2 do 5 god.	1.114,87/ 8.440,00 ukupno
	12. Uvala Vela luka – središnji dio Bilog rata, sa svih strana omeđenog šetnicom (na k.č. br. 2115 k.o. Supetar)	Lež. 20 kom. Sun. 5 kom.	od 2 do 5 god.	132,72/ 1.000,00 ukupno
	13. Uvala Vela luka – predio Bili rat i to podaskani dio zapadno od Trećeg mosta (na k.č. br. 2115 k.o. Supetar)	Lež. 50 kom. Sun. 25 kom.	od 2 do 5 god.	398,17/ 3.000,00 ukupno
	14. Uvala Vela luka – predio Tri mosta na uređenoj plaži između I. i II. mosta do šetnice popločane kamenim pločama (na k.č. br. 2115 k.o. Supetar)	Lež. 110 kom. Sun. 40 kom.	od 2 do 5 god.	796,34/ 6.000,00 ukupno
	15. Uvala Vela luka – predio Tri mosta na II. mostu (na k.č. br. 2115 k.o. Supetar)	Lež. 30 kom. Sun. 15 kom.	od 2 do 5 god.	238,90/ 1.800,00 ukupno
	16. Površina na istočnom dijelu Bilog rata. Sa istočne strane omeđen manipulativnim prostorom za skutere, a na sjeveru manipulativnim prostorom za ulazak jedrilicarima na daskama koji je širine cca 10m	Lež. 40 kom. Sun. 15 kom.	od 2 do 5 god.	291,99/ 2.200,00 ukupno
	17. Uvala Banj – predio pod groblje na betonskom dijelu plaže, omeđeno šetnicom (č.z. 867/3) sa sjeverne strane i mulom (č.z. 867/4) sa istočne strane.	Lež. 20 kom. Sun. 10 kom.	od 2 do 5 god.	159,27/ 1.200,00 ukupno
	18. Uvala Banj – predio pod groblje, na betoniranom dijelu plaže, smješteno na sjeverozapadnom dijelu č. z. 867/3, a južno od šetnice i č.z. 2093/3.	Lež. 20 kom. Sun. 10 kom.	od 2 do 5 god.	159,27/ 1.200,00 ukupno
	19. Uvala Banj – na dijelu č. z. 867/3 i na dijelu č. z. 2093/3 i sjeverozapadni dio šljunčane plaže., na sjeveru omeđena površinom DSP 10., na zapadu kamenim ogradnim zidićem, a južno do sjevernog ugla trećeg ulaza u kamenom zidu brojano sa sjevera ili četvrtog brojano sa juga.	Lež. 35 kom. Sun. 15 kom.	od 2 do 5 god.	265,45/ 2.000,00 ukupno
	20. Uvala Banj – na dijelu č. z. 867/3 i na dijelu č. z. 2093/3 i jugozapadni dio šljunčane plaže., na sjeveru omeđena plažom iz točke 19., na zapadu omeđena kamenim ogradnim zidićem, a na jugoistoku travnatom i betonskom plažom.	Lež. 90 kom. Sun. 30 kom.	od 2 do 5 god.	637,07 / 4.800,00 ukupno

SREDSTVO	MIKROLOKACIJA (opisno, kat. čest.)	Kol	ROK	cijena u €/kn
O) Ležaljke i suncobrani	21. Uvala Banj – predio „Daske“, na dijelu č.z.br 2093/3 i to na travnatom dijelu plaže. Na sjeveru omeđeno betonskim dijelom plaže, na jugu	Lež. 40 kom. Sun. 20 kom.	od 2 do 5 god.	318,53/ 2.400,00 ukupno

Labela: L+S	šetnicom, a na istoku i zapadnu omeđeno šljunčanom plažom.			
	22. Punta istok – lokacija na betoniranoj i kamenitoj obali na krajnje istočnom dijelu čest. zem. 198/1 i krajnje zapadnom dijelu čest. zem. 1492 obe k.o. Splitska.	Lež. 30 kom. Sun. 30 kom.	od 2 do 5 god.	238,90/ 1.800,00 /god
P) Kulturne, komercijalne, zabavne i športske priredbe Labela: Šp S	1. Uvala Vela luka, vrh rta Bili rat	100 m ²	1 dan	0,93/ 7,00/m ²
	2. Acapulco, na sjevernom šljunčanom dijelu	100 m ²	1 dan	0,93/ 7,00/m ²
	3. Acapulco, na središnjem šljunčanom dijelu	100 m ²	1 dan	0,93/ 7,00/m ²
	4. Uvala Mutnik (na djelu bez oznake č.z.)	100 m ²	1 dan	0,93/ 7,00/m ²
	5. Uvala Zastup (na djelu bez oznake č.z.)	100 m ²	1 dan	0,93/ 7,00/m ²
	6. Uvala Plitka punta (na djelu bez oznake č.z.)	100 m ²	1 dan	0,93/ 7,00/m ²
	7. Uvala Vrilo na dijelu č.z. 509 i 2003/3 k.o. Supetar	100 m ²	1 dan	0,93/ 7,00/m ²
	8. Uvala Gustirna luka (na djelu bez oznake č.z.)	100 m ²	1 dan	0,93/ 7,00/m ²
	9. Uvala Malačnica na dijelu č.z. 2004/1 k.o. Supetar	100 m ²	1 dan	0,93/ 7,00/m ²
T) Usluge masaže tijela Labela: UMT	1. Uvala Vrilo (istočno bujičnog toka na k.č. br. 509 k.o. Supetar)	paušal	od 2 do 5 god.	464,53/ 3.500,00 /stol
	2. Acapulco (nasuta obala, sjeverno od k.č. br. 2003 k.o. Supetar)	paušal	od 2 do 5 god.	464,53/ 3.500,00 /stol

Ležaljke moraju biti udaljene od 2 do 4 metra od mora. Ležaljke jednog koncesionara od ležaljki drugog koncesionara moraju biti udaljene 10 metara. Ležaljke i ostala oprema ne smije ometati korištenje plaže kao općeg dobra, nego moraju biti složeni na jednom mjestu te se tek na zahtjev korisnika mogu postaviti na za to predviđeno mjesto na plaži.

Za zabavne sadržaje, kulturne, komercijalne, zabavne i športske priredbe, slikanje i fotografiranje, snimanje komercijalnog programa i reklamiranje, druge mikrolokacije osim ovih iz Plana će se određivati po zahtjevu, vodeći računa o sigurnosti i dostupnosti pomorskog dobra ostalim korisnicima, budući da je riječ o djelatnostima koje se mogu određivati na dane i ovisit će o eventualnoj raspoloživosti prostora koji se zahtjevom bude tražio.

Priključak na struju i vodu za potrebe obavljanja djelatnosti koncesijskog odobrenja pribavlja korisnik odobrenja o svom trošku te snosi troškove potrošnje.

4. Djelatnosti organizacija ronilačkih izleta / obuka ronioca sadržaja ovog Plana mogu se obavljati na mikrolokacijama kako slijedi:

SREDSTVO	MIKROLOKACIJA (opisno, kat. čest.)	Kol	ROK	cijena u €/kn
U) Zabavni sadržaj (Obuka ronioca) Labela: Ob R	1. Zapadni dio rta sv. Nikole, na kamenitoj obali istočno od prvog mosta	paušal	od 2 do 5 god.	318,53 / 2.400,00
	2. Uvala Babin laz, na kamenitom dijelu obale, sjeverni dio (k.č. br. dio 1816 k.o. Supetar)	paušal	od 2 do 5 god.	318,53 / 2.400,00

Dodjela dozvola na pomorskom dobru

Članak 8.

Dozvole na pomorskom dobru daju se na rok od dvije (2) do pet (5) godina, a iznimno se na zahtjev mogu dati na rok do dvadeset (20) dana za obavljanje privremene ili prigodne djelatnosti.

Dozvola na pomorskom dobru može se dati gospodarskom subjektu koji je registriran za obavljanje gospodarske djelatnosti za koju je podnio ponudu na javnom natječaju.

Dozvola na pomorskom dobru se može dati samo za obavljanje djelatnosti i korištenje pomorskog dobra manjeg značaja.

Dozvola na pomorskom dobru ne može se dati ponuditelju koji je koristio pomorsko dobro bez

valjane pravne osnove i/ili uzrokovao štetu na pomorskom dobru.

Članak 9.

Gradonačelnica je dužna je do 1. veljače tekuće godine objaviti javni natječaj za dodjelu dozvola na pomorskom dobru u »Službenom glasniku Grada Supetra«, internetskim stranicama Grada Supetra, Oglasnoj ploči Grada Supetra i najmanje u jednom dnevnom listu.

Na temelju zaprimljenih ponuda na javnom natječaju, na temelju odluke Gradskog vijeća grada Supetra, rješenje o davanju dozvole na pomorskom dobru najpovoljnijem ponuditelju donosi gradonačelnica.

Članak 10.

Sukladno članku 72. stavku 7. Zakona Vlada Republike Hrvatske će Uredbom propisati vrste djelatnosti, visinu minimalne naknade, način pripreme i provedbe natječaja te ocjenjivanja ponuda.

Do stupanja na snagu podzakonskog propisa iz prethodnog stavka, primjenjivat će se odredbe Uredbe o postupku davanja koncesijskog odobrenja na pomorskom dobru (»Narodne novine«, br. 36/04., 63/08., 133/13. i 63/14.) glede visine minimalne naknade i vrsta djelatnosti.

Članak 11.

Dozvole na pomorskom dobru dodjeljuju se putem javnog natječaja prikupljanjem pisanih ponuda.

Odluku o objavi javnog natječaja za dodjelu dozvola na pomorskom dobru donosi gradonačelnica.

Javni natječaj objavljuje se u »Službenom glasniku Grada Supetra«, na Oglasnoj ploči Grada Supetra, internetskim stranicama Grada Supetra i u jednom dnevnom listu.

Dozvole na pomorskom dobru dodjeljuju se na razdoblje od 2 do 5 godina.

Članak 12.

Povjerenstvo za dodjelu dozvola na pomorskom dobru, kojeg imenuje gradonačelnica (u daljnjem tekstu: Povjerenstvo) obavlja sljedeće poslove:

- provodi javni natječaj za dodjelu dozvola na pomorskom dobru,
- predlaže Gradskom vijeću Grada Supetra donošenje odluka o dodjeli dozvola na pomorskom dobru,
- obavlja i druge poslove u vezi sa dodjelom dozvola na pomorskom dobru.

Povjerenstvo se sastoji od 5 članova iz redova vijećnika Gradskog vijeća Grada Supetra i službenika Jedinственog upravnog odjela Grada Supetra.

Povjerenstvo donosi odluke većinom glasova svih članova.

Stručno-administrativne poslove za rad Povjerenstva obavlja Jedinственi upravni odjel Grada Supetra.

Članak 13.

Javni natječaj sadrži:

1. oznaku mikrolokacije, djelatnost za koju se izdaje, sredstvo, način obavljanja djelatnosti, opseg pomorskog na kojem se djelatnost smije izvršavati, razdoblje na koje se dodjeljuje dozvola na pomorskom dobru,
2. visinu minimalne naknade za dodjelu dozvole,
3. vrijeme i mjesto javnog otvaranja ponuda,
4. iznos jamčevine koju treba položiti svaki ponuditelj u iznosu od 20% visine minimalne (početne) naknade, kao i podatke o računu u korist kojeg se uplaćuje jamčevina,
5. rok za podnošenje ponuda na natječaj,
6. odredbu da se dozvola na pomorskom dobru ne može dati ponuditelju koji je koristio pomorsko dobro bez valjane pravne osnove i/ili uzrokovao štetu na pomorskom dobru.

Članak 14.

Ponuda mora sadržavati:

1. osnovne podatke o ponuditelju (ime i prezime, adresa, OIB za fizičku osobu, odnosno naziv, sjedište, OIB za pravnu osobu, telefon, e-adresa te drugi kontakt podaci, naziv banke i broj računa ponuditelja za povrat jamčevine u slučaju njezinog neprihvatanja);
2. presliku i skicu područja (mikrolokacije) s površinom na koju se odnosi ponuda, kao i rok na koji se traži

3. ponuđeni iznos naknade za korištenje,
4. dokaz o registraciji djelatnosti za koju traži davanje koncesijskog odobrenja (izvod iz sudskog registra trgovačkog suda, obrtnicu, izvod iz registra udruga ili odobrenje nadležnog tijela za obavljanje djelatnosti),
5. dokaz o vlasništvu sredstava s kojima obavlja djelatnost na pomorskom dobru,
6. dokaz o pravnoj osnovi korištenja sredstva koja nisu u vlasništvu podnositelja zahtjeva,
7. dokaz o sposobnosti brodice/broda za plovidbu (samo u slučajevima kada se koncesijsko odobrenje traži za obavljanje brodicom/brodom),
8. potvrdu Jedinstvenog upravnog odjela Grada Supetra i Komunalnog društva „GRAD“ d.o.o., o nepostojanju dugovanja,
9. dokaz o uplaćenju jamčevini.

Članak 15.

Uz ispunjenje ostalih uvjeta iz natječaja, najpovoljniji je ponuditelj koji ponudi najpovoljniju ponudu po kriteriju visine ponuđene naknade iznad početnog iznosa naknade.

Zakašnjele i nepotpune ponude se neće razmatrati.

U slučaju odustanka prvog najboljeg ponuditelja, on gubi pravo na povrat jamčevine, a najboljim ponuditeljem smatra se sljedeći ponuditelj koji je ponudio najvišu cijenu.

U slučaju da istu najviši iznos naknade ponude dva ili više ponuditelja, pristupit će se usmenom javnom nadmetanju.

Odluku o odabiru najpovoljnijeg ponuditelja donosi Gradsko vijeće Grada Supetra na prijedlog nadležnog povjerenstva, te se dostavlja gradonačelnici koja donosi rješenje o davanju dozvole na pomorskom dobru najpovoljnijem ponuditelju.

Protiv rješenja gradonačelnice o davanju dozvole na pomorskom dobru može se izjaviti žalba ministarstvu u čijem su djelokrugu poslovi pomorstva.

Članak 16.

Ovlaštenik dozvole na pomorskom dobru nema pravo sklapati ugovore s trećim osobama na temelju kojih bi treće osobe obavljale djelatnost ili dio djelatnosti iz dozvole, niti ga davatelj dozvole može na to ovlastiti.

Zabrana iz stavka 1. ovoga članka ne odnosi se na najam, posudbu i sl. samih sredstava kojima se obavlja djelatnost iz dozvole na pomorskom dobru.

IV. PLAN NADZORA OVLAŠTENIKA DOZVOLA NA POMORSKOM DOBRU

Članak 17.

Red na pomorskom dobru, u smislu cjelovitog sustava mjera i radnji kojima se osigurava zaštita i održavanje pomorskog dobra u općoj uporabi, propisan je Odlukom o redu na pomorskom dobru, a ovlašteni službenici Odsjeka za komunalno redarstvo Grada Supetra (pomorski redari) imaju ovlasti obavljanja nadzora nad provedbom odluke o redu na pomorskom dobru i obavljanja drugih poslova određenim odlukom o redu na pomorskom dobru.

Članak 18.

Ovlašteni službenici Odsjeka za komunalno redarstvo Grada Supetra (pomorski redari) vršit će kontrolu poštivanja opsega i granica korištenja pomorskog dobra utvrđenim u rješenju o davanju dozvole na pomorskom dobru.

Ukoliko se utvrdi da se pomorsko dobro koristi izvan opsega i uvjeta utvrđenih u dozvoli na pomorskom dobru i/ili da ovlaštenik dozvole na pomorskom dobru ograničava opću upotrebu, gradonačelnica će donijeti rješenje o ukidanju dozvole na pomorskom dobru.

Članak 19.

Ovlaštenik dozvole na pomorskom dobru dužan je uvažiti opći javni interes i značaj pomorskog dobra, propise o sigurnosti plovidbe, zaštiti okoliša i reda na pomorskom dobru.

V. ZAVRŠNE ODREDBE

Članak 20.

Na Prijedlog plana upravljanja pomorskim dobrom na području Grada Supetra, zatražit će se prethodna suglasnost javnopravnog tijela nadležnog za prostorno planiranje i gradnju.

Ako se Planom upravljanja pomorskim dobrom na području Grada Supetra predviđa dohranjivanje plaža, prije donošenja Plana zatražiti će se prethodna suglasnost upravnog odjela Splitsko-dalmatinske županije u čijem su djelokrugu poslovi zaštite okoliša i prirode koja se izdaje kao upravni akt.

Po provedbi javnog savjetovanja Plan upravljanja pomorskim dobrom na području Grada Supetra donosi Gradsko vijeće Grada Supetra, te dostavlja Splitsko-dalmatinskoj županiji i nadležnoj lučkoj kapetaniji radi davanja suglasnosti

Po dobivenoj suglasnosti iz stavka 1. ovog članka, Plan upravljanja pomorskim dobrom na području Grada Supetra objavit će se u »Službenom glasniku Grada Supetra« i internetskim stranicama Grada Supetra (www.gradsupetar.hr), te i obavijest na Oglasnoj ploči Grada Supetra.

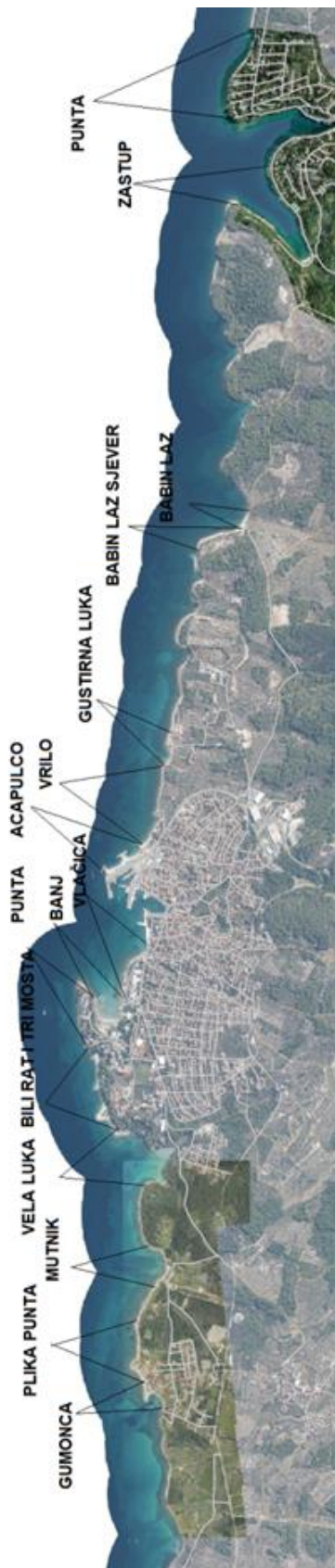
Plan upravljanja pomorskim dobrom stupa na snagu osmog dana od dana objave u »Službenom glasniku Grada Supetra« .

GRADONAČELNICA
Ivana Marković, mag. oec., v.r.

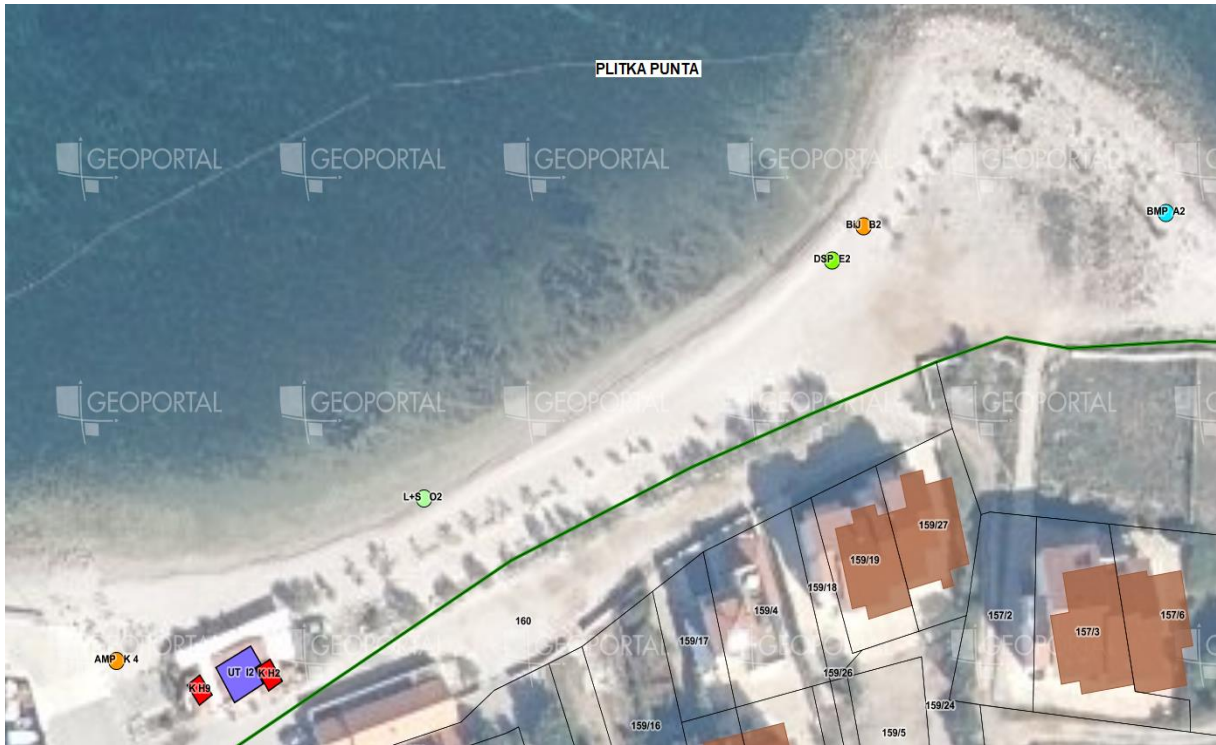
PRILOG 1 - GRAFIČKI PRIKAZ

Grafički sadržava legendu na kojoj su sve oznake razvidne po boji i obliku, te prate tekst Plana (mikrolokacije i sredstva).

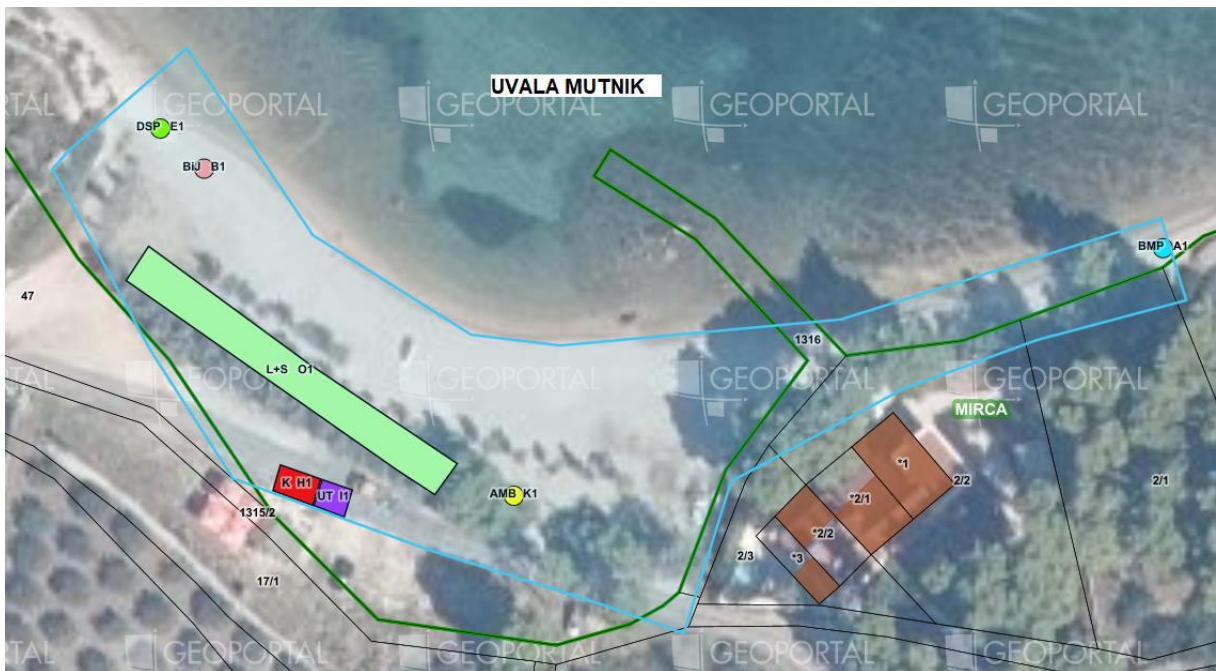
GRAFIČKI PRIKAZ POLOŽAJA SVIH MIKROLOKACIJA UTVRĐENIH OVIM PLANOM



Slika 1. Pomorsko dobro obuhvaćeno ovim Planom na području naselja Mirca GUMONCA I PLITKA PUNTA



Slika 2. Pomorsko dobro obuhvaćeno ovim Planom na području naselja Mirca MUTNIK



Slika 3. Pomorsko dobro obuhvaćeno ovim Planom na području naselja Supetar
UVALA VELA LUKA - JUG



Slika 4. Pomorsko dobro obuhvaćeno ovim Planom na području naselja Supetar
UVALA VELA LUKA - SJEVER i BILI RAT



Slika 5. Pomorsko dobro obuhvaćeno ovim Planom na području naselja Supetar
UVALA VELA LUKA LUKA - TRI MOSTA - RT SV. NIKOLE




Slika 6. Pomorsko dobro obuhvaćeno ovim Planom na području naselja Supetar
UVALA BANJ - SJEVER



**Slika 7. Pomorsko dobro obuhvaćeno ovim Planom na području naselja Supetar
UVALA BANJ - JUG**



**Slika 8. Pomorsko dobro obuhvaćeno ovim Planom na području naselja Supetar
PLAŽA VLAČICA**



Slika 9. Pomorsko dobro obuhvaćeno ovim Planom na području naselja Supetar ACAPULCO



Slika 10. Pomorsko dobro obuhvaćeno ovim Planom na području naselja Supetar
UVALA VRILO



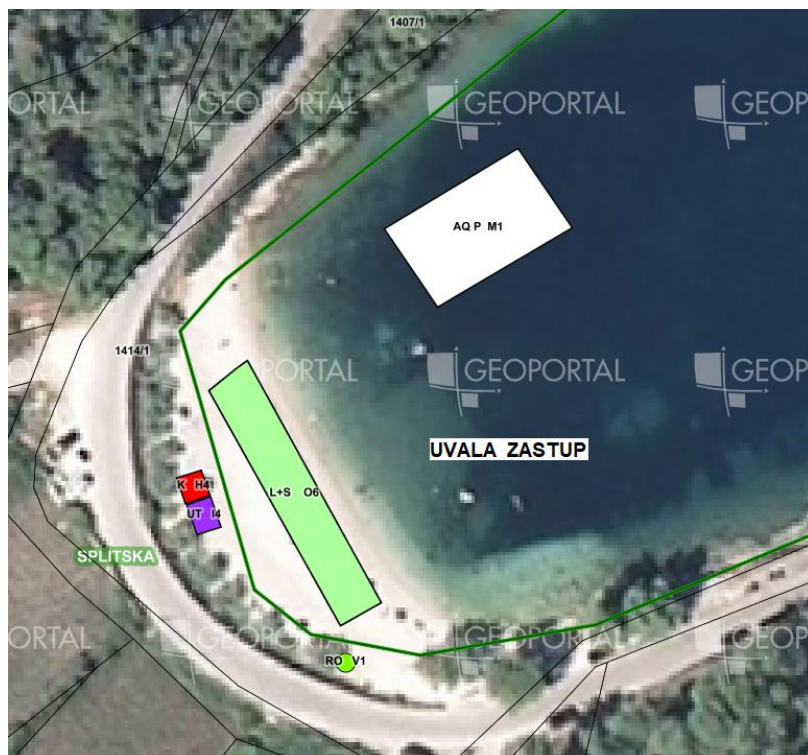
Slika 11. Pomorsko dobro obuhvaćeno ovim Planom na području naselja Supetar
UVALA BABIN LAZ



Slika 12. Pomorsko dobro obuhvaćeno ovim Planom na području naselja Supetar i naselja Splitska UVALA BABIN LAZ



Slika 13. Pomorsko dobro obuhvaćeno ovim Planom na području naselja Splitska UVALA ZASTUP



Slika 14. Pomorsko dobro obuhvaćeno ovim Planom na području naselja Splitska – Punta istok



OBRAZLOŽENJE

1. PRAVNI OSNOV

Odredbom članka 39. stavka 1. Zakona o pomorskom dobru i morskim lukama ("Narodne novine" br. 83/23 u daljnjem tekstu: Zakon) propisano je da je izvršno tijelo jedinice lokalne samouprave dužno najkasnije do 1. rujna tekuće godine izraditi Prijedlog plana upravljanja pomorskim dobrom.

2. OBRAZLOŽENJE PRIJEDLOGA

Dana 29. srpnja 2023. godine stupio je na snagu novi Zakon o pomorskom dobru i morskim lukama ("Narodne novine" br. 83/23) čijim se odredbama propisuje obveza izvršnog tijela jedinice lokalne samouprave da najkasnije do 1. rujna tekuće godine izradi Prijedlog plana upravljanja pomorskim dobrom.

Predloženim prijedlogom plana upravljanja pomorskim dobrom na području Grada Supetra za razdoblje 2024. – 2028. godine propisuje se plan davanja dozvola na pomorskom dobru, sa mikrolokacijama koje su i prije bile prisutne u Planu upravljanja pomorskim dobrom na području Grada kao i druge odredbe koje propisuje Zakon člankom 39.

Također, navode se relevantne odredbe Zakona u svezi dodjele dozvola na pomorskom dobru i druge novine propisane Zakonom

Slijedom navedenog, predlaže se usvajanje Prijedloga plana upravljanja pomorskim dobrom na području Grada Supetra za razdoblje 2024. – 2028. godine, koji se nalazi u privitku.

3. POTREBNA FINACIJSKA SREDSTVA

Za donošenje Prijedloga plana upravljanja pomorskim dobrom na području Grada Supetra za razdoblje 2024. – 2028. godine nije potrebno osigurati financijska sredstva.